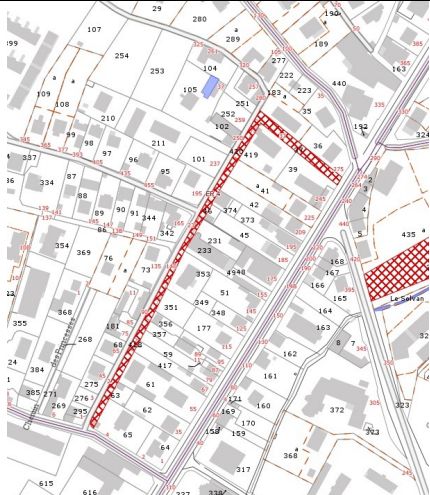
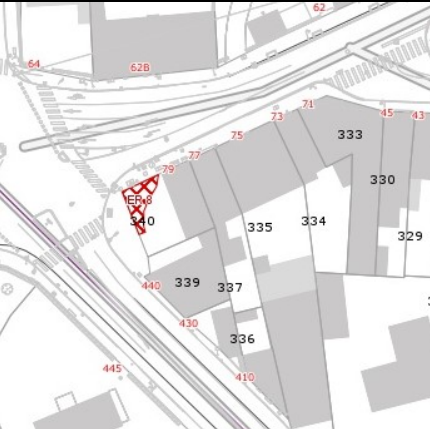
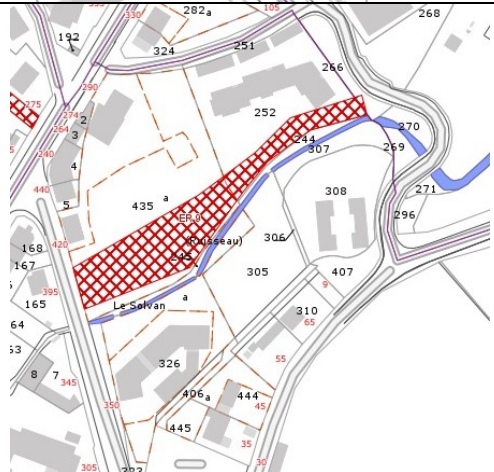
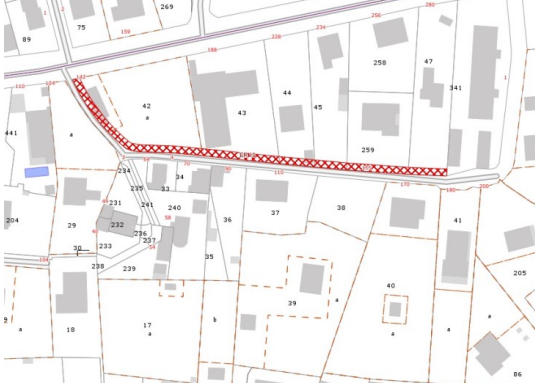


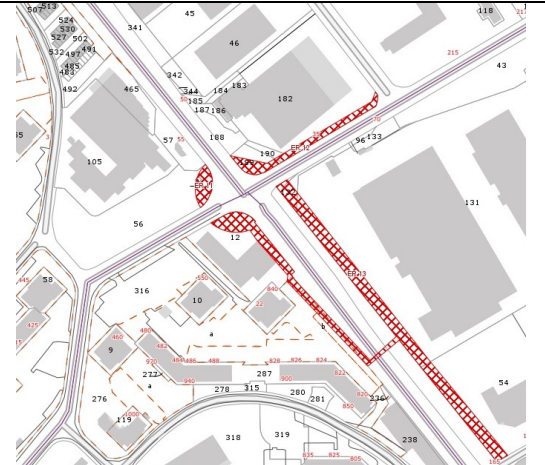
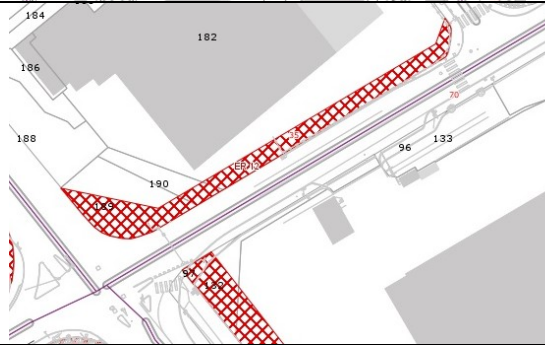
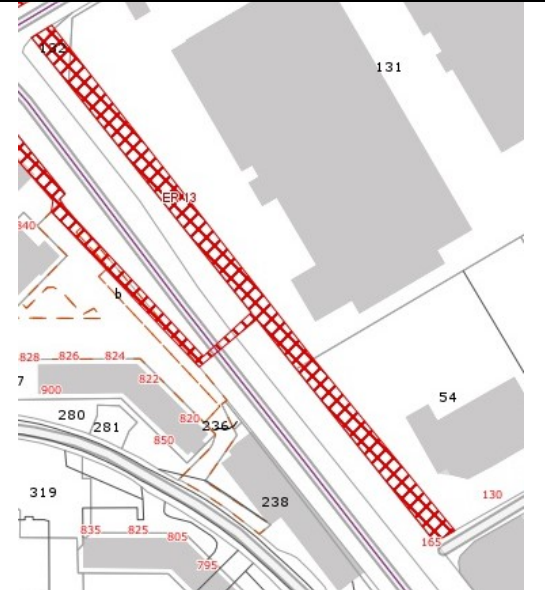
ANNEXE 5 :
Liste des Emplacements Réservés



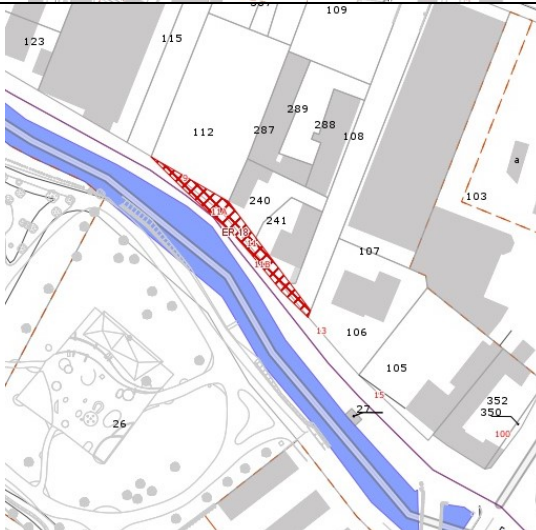
LISTE DES EMPLACEMENTS RESERVES

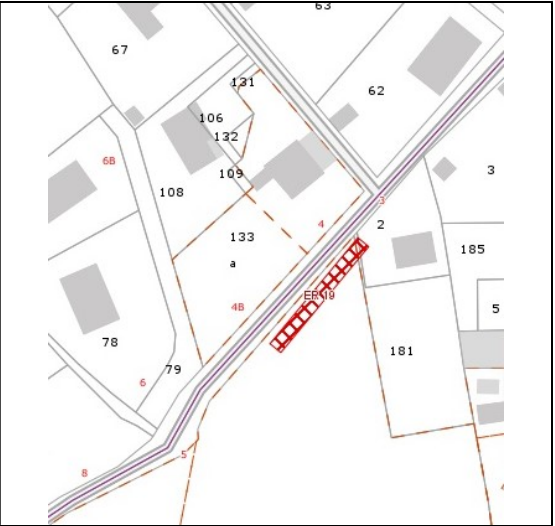
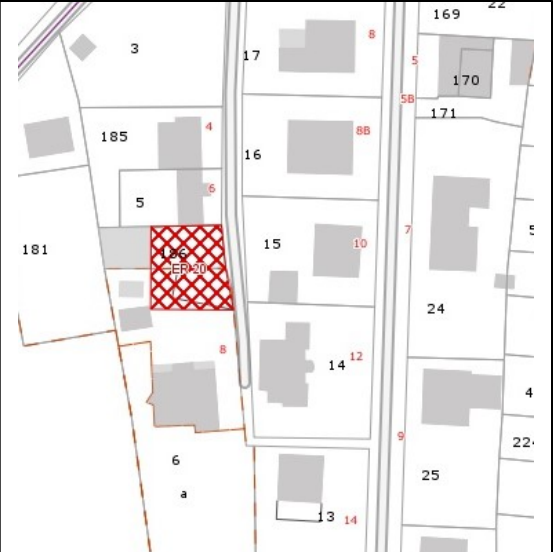
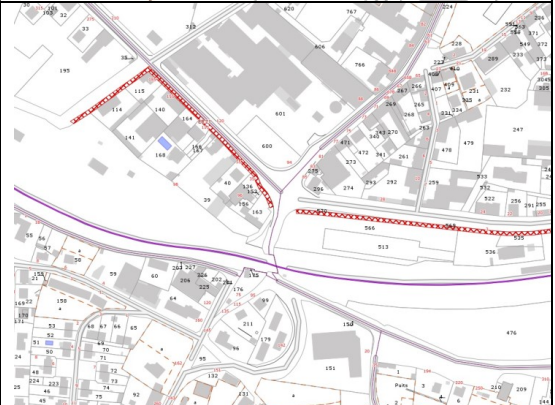
NB : Certains numéros n'existent pas : il s'agit des emplacements réservés supprimés par les modifications successives du PLU depuis son approbation en novembre 2012.

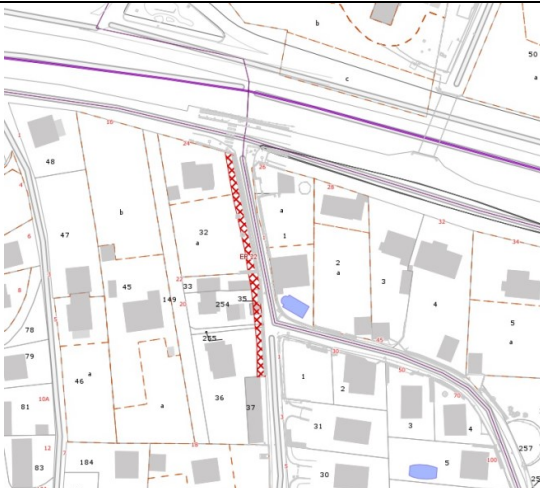
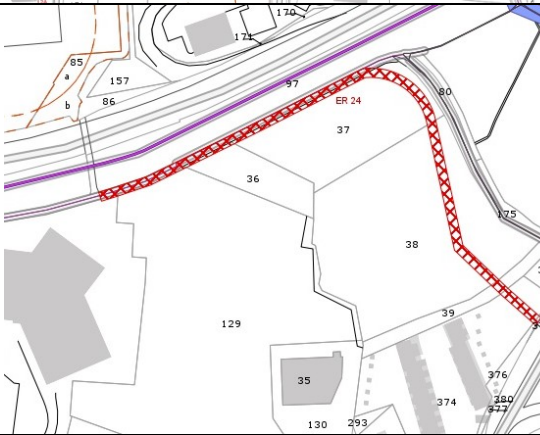
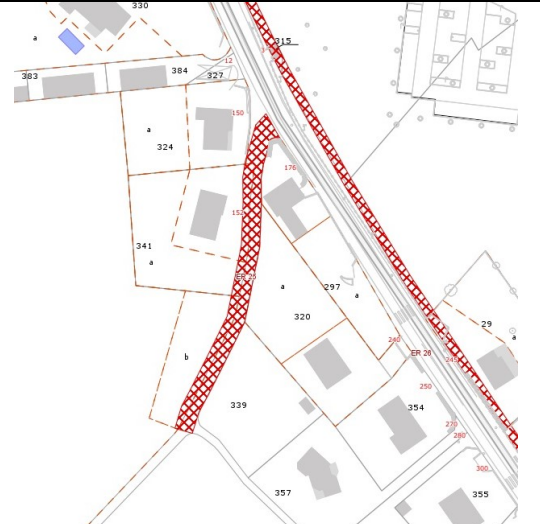
N°	Nature de l'opération	Bénéficiaire	Superficie	Extrait carte de zonage
1	Création de voirie	Commune	270 m2	

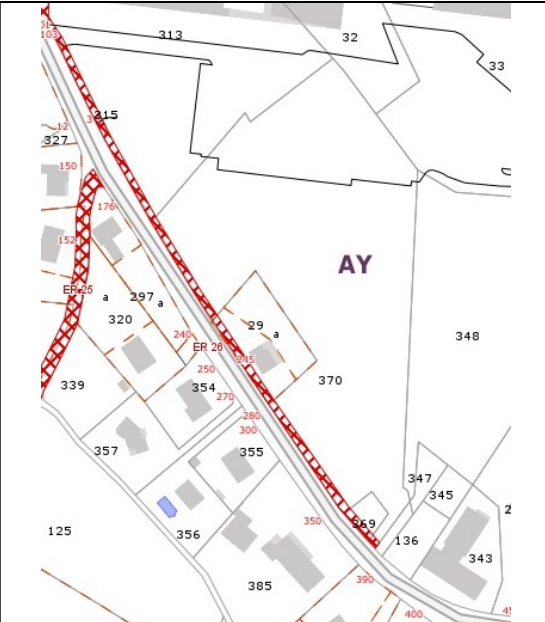

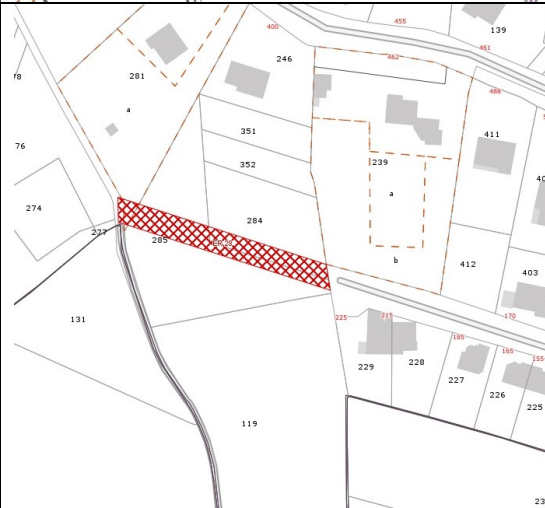
4	Elargissement de voirie	Commune	1168 m2	
8	Aménagement d'un carrefour	Commune	42 m2	
9	Aménagement d'espaces verts	Commune	2033 m2	
10	Elargissement de voirie	Commune	513 m2	


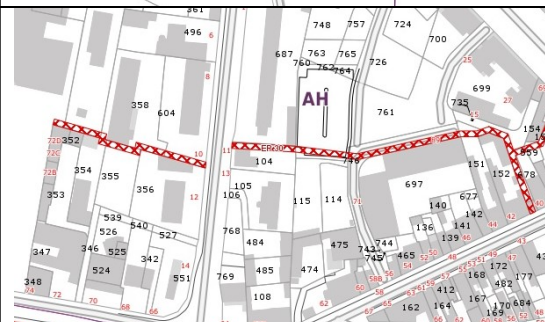
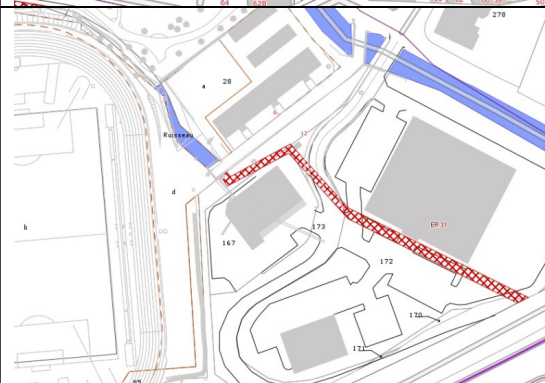
11	Aménagement d'un carrefour	Commune	2488 m2	
12	Elargissement de voirie	Commune	624 m2	
13	Création d'un cheminement piéton	Commune	2920 m2	

14	Création d'une placette de retournement	Commune	563 m2	
17	Création d'un cheminement piéton	Commune	1255 m2	
18	Elargissement de voirie	Commune	177 m2	

19	Elargissement de voirie	Commune	88 m2	
20	Création d'une placette de retournement	Commune	234 m2	
21	Création d'une voie verte	Commune	2381 m2	

22	Elargissement de voirie	Commune	284 m2	
24	Création de cheminement doux (piéton et cycle)	Commune	1678 m2	
25	Création de voirie	Commune	649 m2	

26	Elargissement de voirie	Commune	855 m2	
27	Elargissement de voirie	ECLA	287 m2	
28	Création de voirie	Commune	600 m2	

29	Création d'une placette de retournement	Commune	345 m2	
30	Création d'un cheminement piéton	Commune	1282 m 2	
31	Aménagement hydraulique	Commune	515 m2	
32	Aménagement d'un pôle multimodal	Commune	2315 m2	